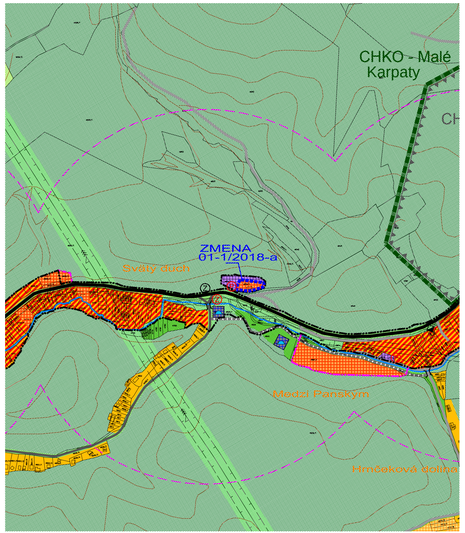

ZMENY A DOPLNKY 01-1/2018 - NÁVRH

M 1 : 5 000

ÚZEMNÝ PLÁN OBCE BUKOVÁ

SEVER 2a

KOMPLEXNÝ VÝKRES PRIESTOROVÉHO USPORIADANIA A FUNKČNÉHO VYUŽÍVANIA ÚZEMIA

OBJEDNÁVATEĽ: OBEC BUKOVÁ
HLAVNÝ RIEŠITEĽ: ING. ARCH. EVA KRUPOVÁ
SPRACOVANÉ: MÁJ, 2018

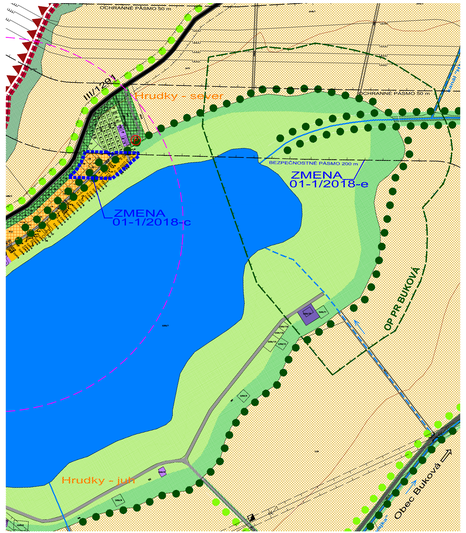

ZMENY A DOPLNKY 01-1/2018 - NÁVRH

M 1 : 5 000

ÚZEMNÝ PLÁN OBCE BUKOVÁ

SEVER 2b

KOMPLEXNÝ VÝKRES PRIESTOROVÉHO USPORIADANIA A FUNKČNÉHO VYUŽÍVANIA ÚZEMIA

OBJEDNÁVATEĽ: OBEC BUKOVÁ
HLAVNÝ RIEŠITEĽ: ING. ARCH. EVA KRUPOVÁ
SPRACOVANÉ: MÁJ, 2018

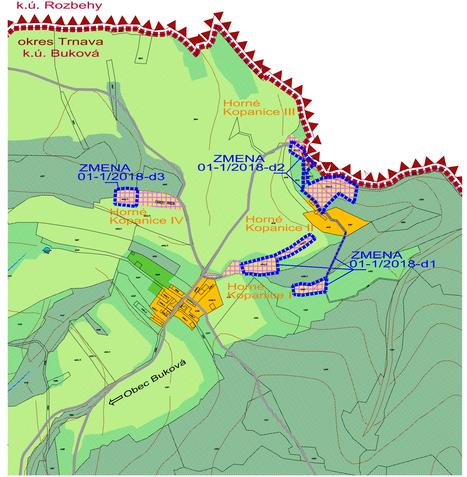

ZMENY A DOPLNKY 01-1/2018 - NÁVRH

M 1 : 5 000

ÚZEMNÝ PLÁN OBCE BUKOVÁ

SEVER 2c

KOMPLEXNÝ VÝKRES PRIESTOROVÉHO USPORIADANIA A FUNKČNÉHO VYUŽÍVANIA ÚZEMIA

OBJEDNÁVATEĽ: OBEC BUKOVÁ
HLAVNÝ RIEŠITEĽ: ING. ARCH. EVA KRUPOVÁ
SPRACOVANÉ: MÁJ, 2018

LEGENDA :

STAV	NÁVRH	NÁVRH ZaD 01-1/2018	VÝHĽAD	
				HRANICA OKRESOV
				HRANICA KATASTRÁLNEHO ÚZEMIA
				HRANICA ZASTAVANÉHO ÚZEMIA
				PLOCHY NÍZKOPODLAŽNEJ BYTOVEJ ZÁSTAVBY- RODINNÉ DOMY
				PLOCHY FUNKČNE ZMIEŠANÉ - RODINNÉ DOMY A REKREÁCIA
				PLOCHY FUNKČNE ZMIEŠANÉ - RODINNÉ DOMY A SLUŽBY
				PLOCHY VIACPODLAŽNEJ BYTOVEJ ZÁSTAVBY - BYTOVÉ DOMY
				PLOCHY CELOOBECNEJ NEKOMERČNEJ VYBAVENOSTI A SLUŽIEB
				PLOCHY CELOOBECNEJ KOMERČNEJ VYBAVENOSTI A SLUŽIEB
				PLOCHY A OBJEKTY NEPOĽNOHOSPODÁRSKEJ VÝROBY
				PLOCHY FUNKČNE ZMIEŠANÉ - NEPOĽNOHOSPODÁRSKEJ VÝROBY A SLUŽIEE
				PLOCHY POĽNOHOSPODÁRSKEJ VÝROBY
				PLOCHY AREÁLU ZBERNÉHO DVORU ODPADOV
				PLOCHY AREÁLU KOMPOSTOVISKA
				PLOCHY AREÁLOV TECHNICKEJ VYBAVENOSTI
				PLOCHY ŠPORTU, TELOVÝCHOVY A VOĽNÉHO ČASU
				PLOCHY REKREAČNÝCH AREÁLOV
				PLOCHY INDIVIDUÁLNEJ REKREÁCIE (REKREAČNÉ CHATY A CHALUPY)
				PLOCHY INDIVIDUÁLNEJ REKREÁCIE (HOSPODÁRSKE USADLOSTI)
				PLOCHY VEREJNEJ ZELENE- CINTORÍNY
				PLOCHY IZOLAČNEJ ZELENE
				KRAJINNÁ LÍNIOVÁ ZELEŇ - LÍNIOVÁ ZELEŇ PÔDOOCHRANNÁ, ALEJE POZDĽŽ CIEST A VETROLAMY
				PLOCHY VEREJNEJ ZELENE - CINTORÍNY
				PLOCHY VEREJNEJ ZELENE - SÚVISLEJ A ROZPTÝLENEJ (PLOCHY PRE NÁHRADNÚ VÝSADBU ZELENE)

ZMENY A DOPLNKY 01-1/2018 - NÁVRH

M 1 : 5 000

ÚZEMNÝ PLÁN OBCE BUKOVÁ

SEVER 2

KOMPLEXNÝ VÝKRES PRIESTOROVÉHO USPORIADANIA A FUNKČNÉHO VYUŽÍVANIA ÚZEMIA

OBJEDNÁVATEĽ: OBEC BUKOVÁ
HLAVNÝ RIEŠITEĽ: ING. ARCH. EVA KRUPOVÁ
SPRACOVANÉ: MÁJ, 2018

LEGENDA :

STAV	NÁVRH	NÁVRH ZaD 01-1/2018	VÝHĽAD	
				PLOCHY KRAJINNEJ ZELENE - NELESNÉ DREVINNÉ PORASTY
				PLOCHY KRAJINNEJ ZELENE - LESNÉ DREVINNÉ PORASTY
				PLOCHY ZELENE - TRVALÉ TRÁVNE PORASTY
				PLOCHY SÚROMNEJ ZELENE MIMO SÚVISLÚ ZÁSTAVBU - ZÁHRADY
				PLOCHY ORNEJ PÔDY
				VODNÉ TOKY
				VODNÉ PLOCHY
				CESTY III.TR.
				MIESTNE KOMUNIKÁCIE
				POĽNÉ CESTY
				SMEROVANIE CIEST
				PARKOVISKÁ / ZASTÁVKY HD
				HRANICE OCHRANNÝCH PÁSIEM DOPR. A TECHNICKEJ INFRAŠTRUKTÚRY
				DETSKÉ IHRISKO
				KULTÚRNA PAMIATKA ZAPÍSANÁ V ÚZPF : 1 - Hrad Ostrý Kameň OBJEKT S HISTORICKOU A KULTÚRNOU HODNOTOU : 2 - Kostol Návštevy P. Márie 3 - Kaplinka Božského Srdca Ježišovho 4 - Socha sv. Vendelína 5 - Socha sv. Floriána 6 - Socha Panny Márie 6 - Socha Panny Márie 7 - Socha sv. Jána Nepomuckého 8 - Božia muka 9 - Kamenný kríž - hlavný cintorínsky kríž
				IZOCHRONY PEŠEJ DOSTUPNOSTI ZASTÁVOK HD
				HRANICA OCHRANNÉHO PÁSMA PR BUKOVÁ
				HRANICA CHRÁNENÉHO LOŽISKOVÉHO ÚZEMIA BUKOVÁ
				HRANICA CHKO MALÉ KARPATY
				VYSIELAČ ORANGE

ZMENY A DOPLNKY 01-1/2018 - NÁVRH

M 1 : 5 000

ÚZEMNÝ PLÁN OBCE BUKOVÁ

SEVER 2

KOMPLEXNÝ VÝKRES PRIESTOROVÉHO USPORIADANIA A FUNKČNÉHO VYUŽÍVANIA ÚZEMIA

OBJEDNÁVATEĽ: OBEC BUKOVÁ
HLAVNÝ RIEŠITEĽ: ING. ARCH. EVA KRUPOVÁ
SPRACOVANÉ: MÁJ, 2018